



COMUNE DI MONTEMIGNAIO

PROVINCIA DI AREZZO

PIANO STRUTTURALE COMUNALE

QUADRO CONOSCITIVO



Professionisti incaricati

Dott. Arch. Pier Massimo Morrone - Progetto e Coordinamento
Dott. Arch. Roberta Fabbrini - Progetto
Dott. Michela Parri - Consulenza per gli aspetti ambientali e paesaggistici
Indagini geologico tecniche di supporto alla Pianificazione Urbanistica
Dott. Geol. Lucia Brocchi
Dott. Geol. Daniela Lan

**LETTURA ED INTERPRETAZIONE DEI SISTEMI AMBIENTALI
E DI PAESAGGIO**

Tavola N. B.8








Scala 1:10.000

CARTA DEI VINCOLI SOVRAORDINATI







Dicembre 2004

LEGENDA

VINCOLI SOVRAORDINATI

-  Limite quota 1200 m
-  Vincolo idrogeologico
-  Aree b,c,d (Delib. C.R. 296 del 19/7/1988)
-  Vincolo paesaggistico
-  S.I.R. n.ro 79 - Pascoli Montani e cespuglieti del Pratomagno
-  Acque pubbliche
-  Area di tutela Corsi d'acqua

RETE VIARIA

-  Strade asfaltate
-  Strade campestri
-  Mulattiere
-  Rete idrografica
-  Edificato
-  Limiti amministrativi

