



COMUNE DI MONTEMIGNAIO

PROVINCIA DI AREZZO

PIANO STRUTTURALE COMUNALE

QUADRO CONOSCITIVO

Professionisti incaricati

Dott. Arch. Pier Massimo Morrone - Progetto e Coordinamento
Dott. Arch. Roberta Fabbrini - Progetto
Dott. Michela Parri - Consulenza per gli aspetti ambientali e paesaggistici
Indagini geologiche tecniche di supporto alla Pianificazione Urbanistica
Dott. Geol. Lucia Brocchi
Dott. Geol. Daniela Lari



ANALISI STORICA DEL TERRITORIO E DELLE SUE STRUTTURE
Tavola N. A.2
Scala 1:10.000

STATO DI FATTO DEL TERRITORIO AL 1825






Dicembre 2004

LEGENDA

STRUTTURA URBANA

-  Edificato presente sul Catasto Lorenese (1825)
-  Edificato Attuale

RETE VIARIA

-  Strade presenti al 1825
-  Strade asfaltate Attuali
-  Strade campestri Attuali
-  Mulattiere Attuali
-  Rete idrografica

-  Limiti amministrativi

