



COMUNE DI MONTEMIGNAIO

PROVINCIA DI AREZZO

PIANO STRUTTURALE COMUNALE

QUADRO CONOSCITIVO



Professionisti incaricati

Dott. Arch. Pier Massimo Morrone - Progetto e Coordinamento  
Dott. Arch. Roberta Fabbini - Progetto  
Dott. Michela Panni - Consulenza per gli aspetti ambientali e paesaggistici  
Indagini geologico tecniche di supporto alla Pianificazione Urbanistica  
Dott. Geol. Lucia Brocchi  
Dott. Geol. Daniela Lari




ANALISI STORICA DEL TERRITORIO E DELLE SUE STRUTTURE  
Tavola N. A1.1  
Scala 1:10.000

CARTA STRATIGRAFICA DEL PATRIMONIO EDILIZIO

Dicembre 2004

LEGENDA

STRUTTURA URBANA

-  Edificato presente sul Catasto Lorenese (1825)
-  Edificato presente sul Catasto di Impianto (1930)
-  Edificato presente sul Catasto Terreni (Agg.li 1950-1960)

RETE VIARIA

-  Strade presenti al 1825
-  Strade asfaltate
-  Strade campestri
-  Mulattiere
-  Rete idrografica
-  Edificato
-  Limiti amministrativi

