

COMUNE DI MONTEMIGNAIO (AREZZO)

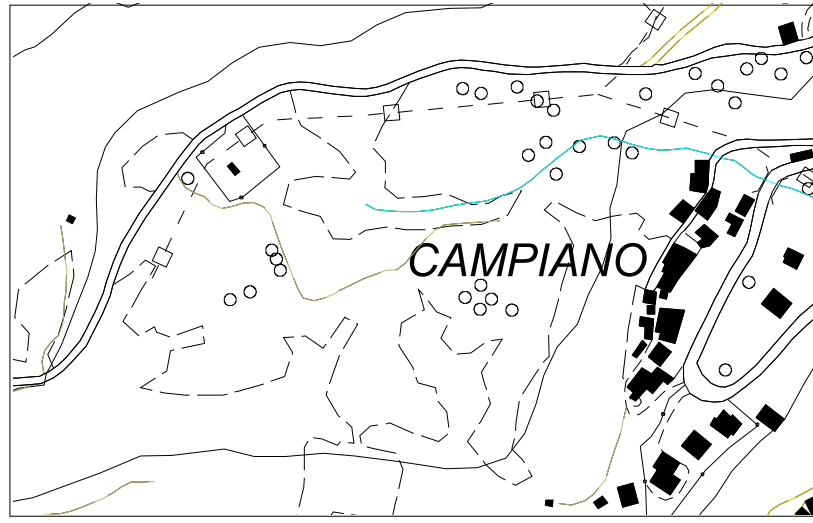
PIANO STRUTTURALE - QUADRO NORMATIVO

SCHEDA DI ANALISI DELLE TRASFORMAZIONI E DELLE CONDIZIONI DI SOSTENIBILITA'

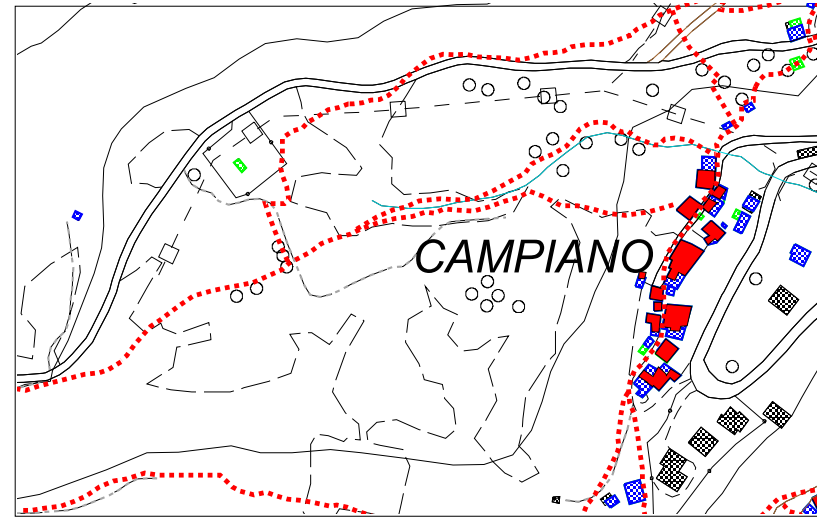
SOTTOSISTEMA 1:
L'insediamento storico
del capoluogo, i coltivi intorno
agli aggregati e il castagneto

UTOE 1.2
Capoluogo -Castello

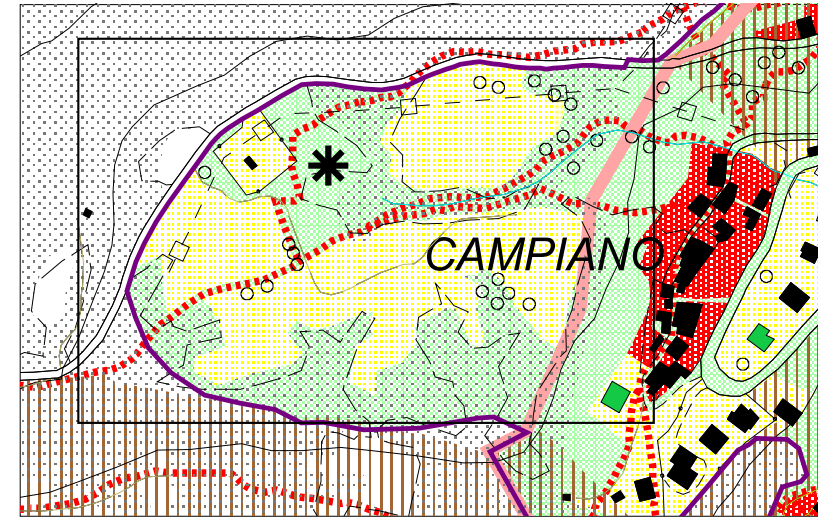
Località
LE PIANORA
Scheda N.14/1



CTR Scala 1:5000



STRATIFICAZIONI Scala 1:5000



ESTRATTO P.S. Scala 1:5000

