

COMUNE DI MONTEMIGNAIO ( AREZZO)

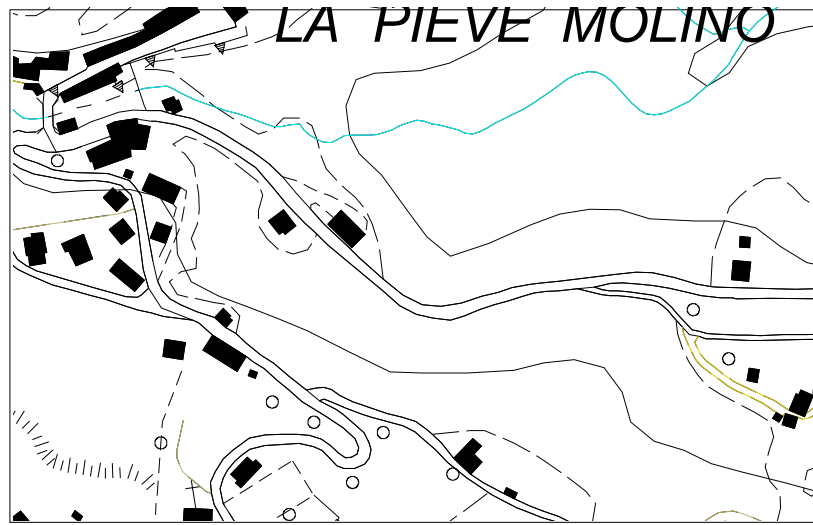
PIANO STRUTTURALE - QUADRO NORMATIVO

SCHEDA DI ANALISI DELLE TRASFORMAZIONI E DELLE CONDIZIONI DI SOSTENIBILITA'

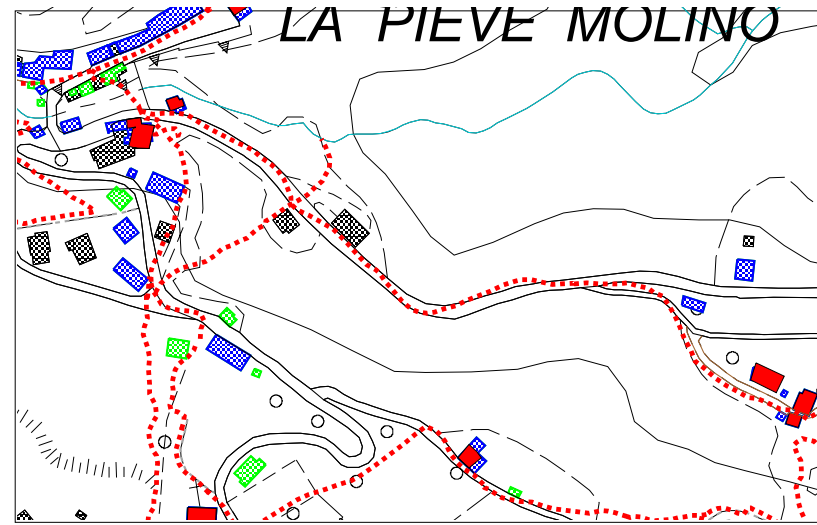
SOTTOSISTEMA 1:  
L'insediamento storico  
del capoluogo, i coltivi intorno  
agli aggregati e il castagneto

UTOE 1.1  
Capoluogo -Pieve

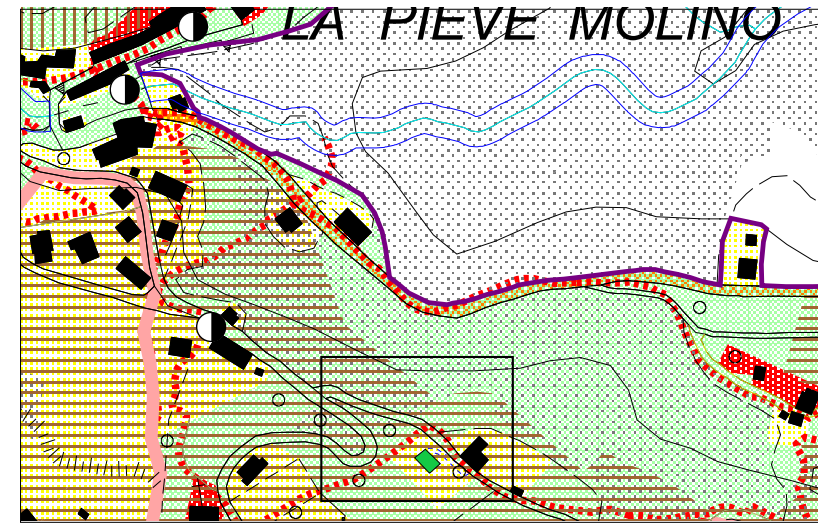
Località  
**ASSILLO**  
Scheda N.6/1



CTR Scala 1:5000



STRATIFICAZIONI Scala 1:5000



ESTRATTO P.S. Scala 1:5000

