



COMUNE DI MONTEMIGNAIO

PROVINCIA DI AREZZO

PIANO STRUTTURALE COMUNALE

QUADRO CONOSCITIVO



Professionisti incaricati:

Dott. Arch. Pier Massimo Merrone - Progetto e coordinamento
Dott. Arch. Roberta Fabbri - Progetto
Dott. Michela Parri - Consulenza per gli aspetti ambientali e paesaggistici
Indagini geologico tecniche di supporto alla Pianificazione Urbanistica
Dott. Geol. Lucia Brocchi
Dott. Geol. Daniela Lari




Tavola N. B.6.3

Scala 1:10.000




TENDENZE EVOLUTIVE DEL PAESAGGIO (1955-2003) Dicembre 2004

LEGENDA





FORMAZIONI ARBUSTIVE


-  Formazioni arbustive su ex coltivi
-  Formazioni arbustive su ex pascoli
-  Formazioni arbustive su boschi di latifoglie

BOSCHI DI LATIFOGIE

-  Boschi di latifoglie su arbusteti
-  Boschi di latifoglie su ex coltivi
-  Boschi di latifoglie su ex pascoli

RIMBOSCHIMENTI DI CONIFERE

-  Rimboschimenti di conifere su arbusteti
-  Rimboschimenti di conifere in boschi di latifoglie
-  Rimboschimenti di conifere su ex coltivi
-  Rimboschimenti di conifere su ex pascoli

 Limite amministrativo comunale

