



COMUNE DI MONTEMIGNAIO

PROVINCIA DI AREZZO

PIANO STRUTTURALE COMUNALE

QUADRO CONOSCITIVO



Professionisti incaricati:

Dott. Arch. Pier Massimo Morrone - Progetto e coordinamento
Dott. Arch. Roberta Fabbrini - Progetto
Dott. Michela Parri - Consulenza per gli aspetti ambientali e paesaggistici
Indagini geologico tecniche di supporto alla pianificazione urbanistica:
Dott. Geol. Brocchi Lucia
Dott. Geol. Lari Daniela

INDAGINI GEOLOGICO TECNICHE







Tavola N. 5

Scala 1:10.000

CARTA DELLE PENDENZE

Dicembre 2004

LEGENDA

-  pendenze inferiori al 5 %
-  pendenze comprese fra il 5 % ed il 10 %
-  pendenze comprese fra il 10 % ed il 15 %
-  pendenze comprese fra il 15 % ed il 25 %
-  pendenze comprese fra il 25 % ed il 35 %
-  pendenze maggiori del 35 %

