



COMUNE DI MONTEMIGNAIO

PROVINCIA DI AREZZO

PIANO STRUTTURALE COMUNALE

QUADRO CONOSCITIVO



Professionisti incaricati:

Dott. Arch. Pier Massimo Morrone - Progetto e coordinamento
Dott. Arch. Roberta Fabbri - Progetto
Dott. Michela Parri - Consulenza per gli aspetti ambientali e paesaggistici
Indagini geologico tecniche di supporto alla pianificazione urbanistica:
Dott. Geol. Brocchi Lucia
Dott. Geol. Lari Daniela

**INDAGINI GEOLOGICO TECNICHE
Tavola N. 2**












Scala 1:10.000

CARTA GEOMORFOLOGICA




Dicembre 2004

LEGENDA



FORME, PROCESSI E DEPOSITI GRAVITATIVI DI VERSANTE

-  Aree in cui non si rilevano particolari emergenze geomorfologiche
-  Accumulo di detrito di versante
-  Accumulo di paleofrana
-  Movimento di massa generalizzato
-  Movimento franoso per crollo
-  Movimento franoso per scorrimento
-  Movimento franoso per colamento
-  Scarpata inattiva
-  Nicchia di distacco inattiva
-  Scarpata attiva
-  Nicchia di distacco attiva

FORME E PROCESSI PER ACQUE CORRENTI SUPERFICIALI

-  Ruscellamento diffuso
-  Erosione superficiale
-  Erosione in alveo

IDROGRAFIA SUPERFICIALE

-  Alvei principali perenni
-  Area di fondovalle

