


# CARTA GEOLOGICA

## LEGENDA


### COPERTURE



h - terreno di riporto



a - detrito di versante (colore della formazione di base)



a1a - corpo di frana attivo



a1q - corpo di frana quiescente



a1s - corpo di frana stabilizzato


### SUBSTRATO



FAL 4 (membro di Lonnano - Aquitano inf.)



FAL 3 (membro di Montalto - Chattiano / Aquitaniano)



FAL 2 (membro di Camaldoli - Chattiano)



IC - formazione della Consuma (Maastrichtiano - Ypresiano)

— Faglia

- - - Faglia incerta

▲▲▲ Sovrascorrimento sepolto presunto

∟ Misura di strato

— Traccia di sezione